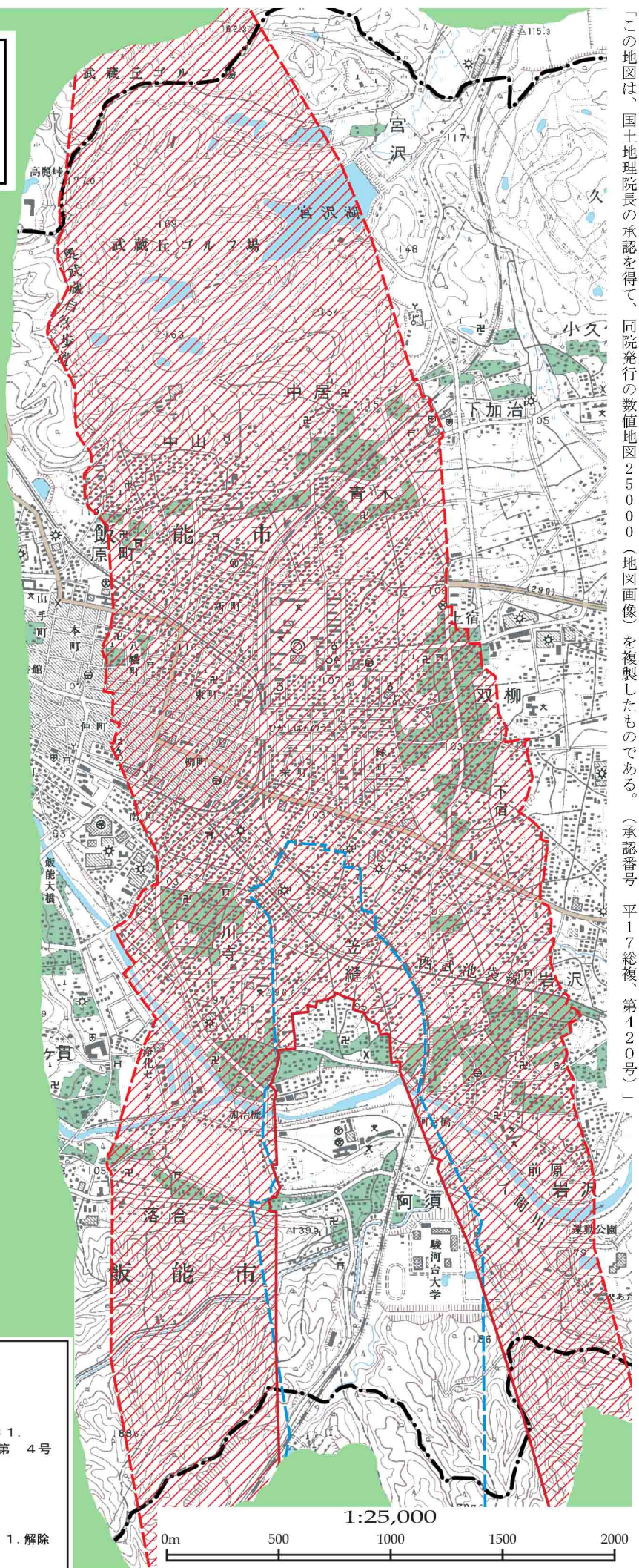






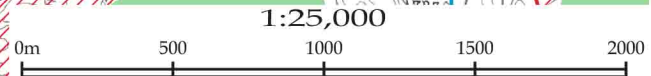
横田飛行場における 住宅防音工事対象区域図 (飯能市)



より詳細な対象区域図は、
横田防衛施設事務所に備え
付けています。
この区域図は、どなたでも
ご覧いただけます。

凡例

- | | | | |
|--|---|---|--|
|  | 第一種区域(新)
平. 17. 10. 20.
防衛施設庁告示第 9号 |  | 第一種区域(旧)
昭. 59. 3. 31.
防衛施設庁告示第 4号 |
|  | 第一種区域解除区域
平. 19. 5. 1. 解除 |  | 工法区分線(旧)
平. 19. 5. 1. 解除 |



「この地図は、国土地理院長の承認を得て、同院発行の数値地図25000（地図画像）を複製したものである。（承認番号 平17総復、第420号）」